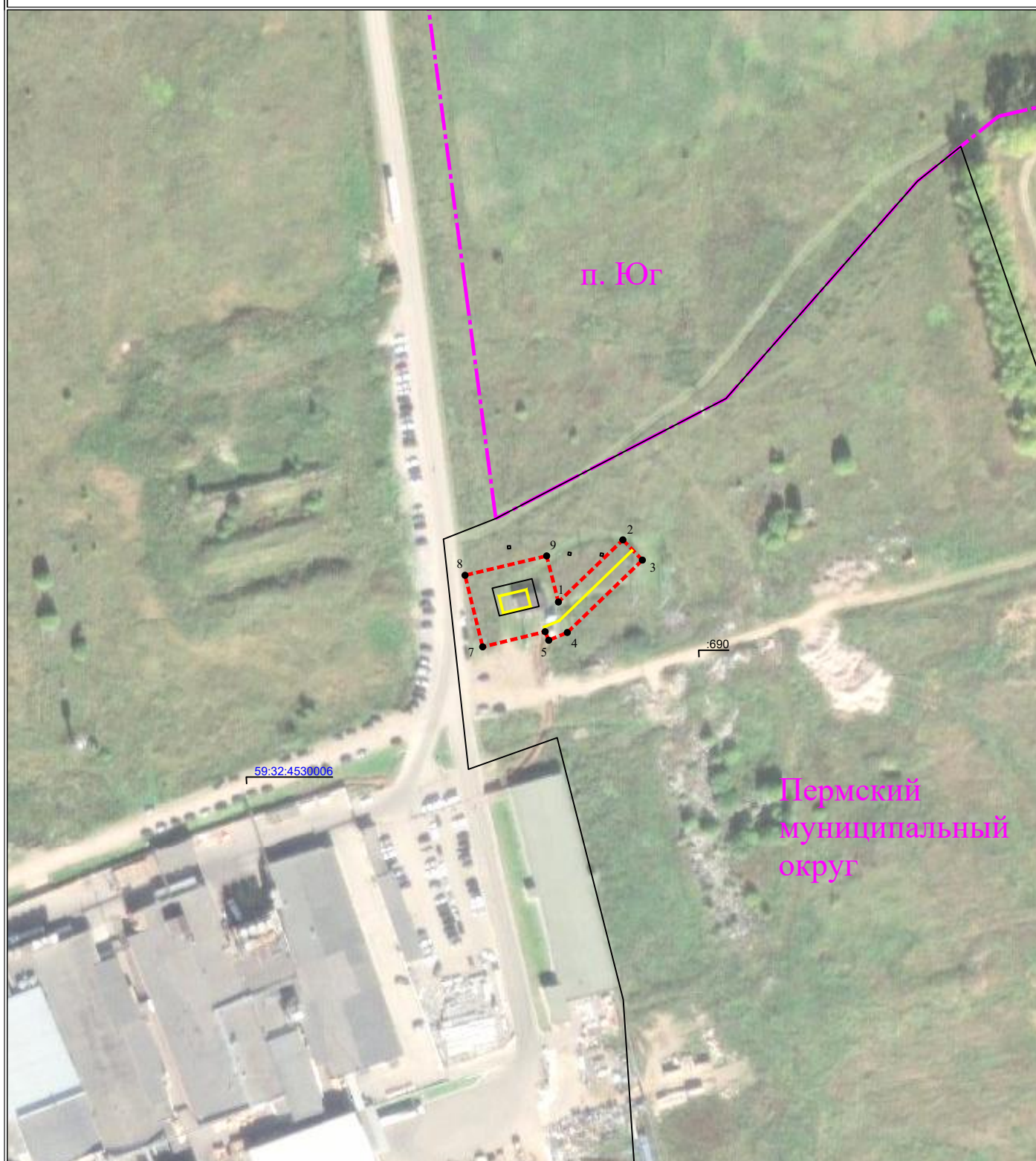











**Схема расположения границ публичного сервитута
для эксплуатации объектов
ТП-63363, ВЛ-10кВ ф.Благодать от ПС Юг Коян.уч**



Масштаб 1:2000

УСЛОВНЫЕ ОБОЗНАЧЕНИЯ

- | | | | |
|---|--|---|---|
|  | - границы устанавливаемого публичного сервитута |  | 1 - обозначение характерной точки границы устанавливаемого публичного сервитута |
|  | - ось линии, контур объекта |  | :123 - кадастровый номер земельного участка |
|  | - границы муниципального образования, населенных пунктов |  | 59:32:0000000 - кадастровый номер квартала |
|  | - границы кадастрового квартала |  | г. Пермь - наименование муниципального образования, населенного пункта |
|  | - границы земельных участков, попадающих в зону публичного сервитута | | |

Сведения о местоположении границ объектов

ТП-63363, ВЛ-10кВ ф.Благодать от ПС Юг Коян.уч

Перечень характерных точек		
Площадь зоны публичного сервитута 1151 кв.м		
Обозначение характерных точек границ	Координаты, м	
	X	Y
1	2	3
1	484704.91	2227957.62
2	484727.05	2227980.57
3	484719.85	2227987.51
4	484694.06	2227960.78
5	484691.29	2227954.17
6	484694.36	2227952.89
7	484688.95	2227930.64
8	484714.43	2227924.36
9	484721.33	2227953.43
1	484704.91	2227957.62